

Guatemala, 30 de Septiembre del 2014

Informe: 09-2014.

Doctora
Rosa María Chan Guzmán
Viceministra del Patrimonio Cultural y Natural
Su Despacho

Estimada Doctora:

De la manera más atenta me dirijo a usted con el propósito de presentarle mi informe de actividades mensuales conforme a lo estipulado en el **Contrato Administrativo por Servicios Profesionales Número 196-2014**, aprobado mediante el **Acuerdo Ministerial Número 27-2014**, correspondiente al mes de Septiembre del año 2014, y para el cobro de mis honorarios estoy presentando la **factura número de serie "A" y correlativo 00151**.


Actividades Realizadas:

1. Investigación arqueológica en el sector oeste de la escalinata Este de La estructura C-9, Sub. 3, de la Acrópolis Este, del sitio arqueológico Naranjo Sa'aal.
2. Ampliación del túnel oeste de saqueo del edificio C-9, de la Acrópolis Oeste del sitio arqueológico Naranjo Sa'aal.
3. Relleno de túnel oeste del edificio C-9, de la Acrópolis Oeste del sitio arqueológico Naranjo Sa'aal.
4. Relleno de túnel para resguardar la estela 48 de la estructura C-9, sub. 3, de la Acrópolis Oeste del sitio arqueológico Naranjo Sa'aal.
5. Liberación de relleno contemporáneo en el túnel de saqueo que se encuentra en el sector sur de los mascarones del edificio B-24, del sitio arqueológico Naranjo Sa'aal.

6. Liberación de escombros e investigación arqueológica en el último cuerpo de la escalinata oeste del edificio B-24. del sitio arqueológico Naranjo Sa'aal.

Resultados Obtenidos:

1. Se continuaron las investigaciones arqueológicas en la base de la escalinata este de la estructura C-9, sub. 3, En este sector se realizaron 8 metros lineales de excavación siguiendo el primer escalón de la escalinata sobre piso de patio. En este sector se localizó la Estela No. 48. La cual encuentra ubicado sobre la primera grada, a 4.75 metros del lateral Sur de la escalinata. Es de 1.72 metros de alto desde la primera grada, o sea la plataforma en donde fue asentado, aunque no se sabe todavía el tamaño de la espiga. El ancho varía entre 80 y 85 centímetros, así como el grosor también varía entre 28 y 35 centímetros. Dicha estela presenta un personaje de perfil, viendo hacia la derecha del monumento. Dicho personaje se encuentra completamente ataviado con tocado de plumas, pectoral, orejeras, cinturón, con un cartucho de jeroglíficos en el sector posterior o en sector izquierdo cercano al cinturón. Además el personaje presenta una barra ceremonial que detiene con la mano izquierda. Dicho monumento está pintado de color rojo óxido.



2. Se retiraron 15 metros lineales de relleno de piedras grandes con argamasa negra en la orillas inferiores pegado al piso estucado que se encuentra asociado a la estructura C-9, Sub. 3. Esta ampliación del túnel tiene como finalidad obtener más espacio para facilitar la extracción del monumento.



3. Se realizaron 6 metros lineales de relleno con piedras grandes y argamasa de tierra blanca en el túnel en donde se encuentra la estela 48, con la finalidad de protegerla contra los ladrones del patrimonio cultural.



4. Se hizo un relleno de 15 metros lineales desde la entrada hacia el interior del túnel oeste del edificio C-9 de la Acrópolis oeste, Dicho relleno se hizo con la finalidad de reguardar las investigaciones y evitar excavaciones ilícitas por los ladrones del patrimonio cultural.





5. Se realizaron 8 metros lineales de liberación de rellenos contemporáneos en el túnel de saqueo que se encuentra en la fachada superior sur del edificio B-24. En este sector los depredadores rompieron 3 pisos constructivos que pertenecen a construcciones anteriores o sub estructuras.



6. Se hizo una limpieza de 8 metros cuadrados en el sector central del último cuerpo del sector oeste del edificio B-24, Dicha limpieza se hizo con la finalidad de facilitar la restauración y consolidación de embonos y morteros




Freddy Antonio Ramírez Baldizón


Vo.Bo. *Edin Kobel Hernández Payes*
Coordinador Administrativo
Departamento de Conservación y Rescate
de Sitios Arqueológicos Prehispánicos
IDAEH-DGPCN